PLANIMETRIA CANTIERE VIA SPERA

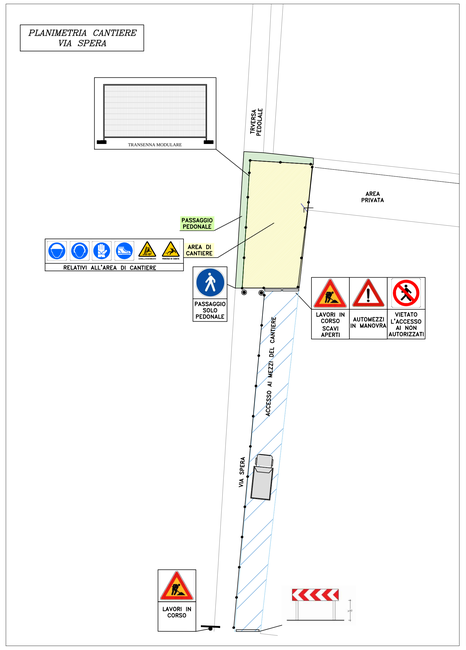

PRESCRIZIONI ANTINFORTUNISTICHE:

SCAVO PROTETTO

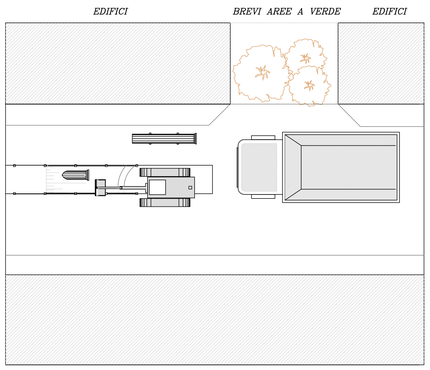

SCAVO A SEZIONE OBBLIGATA ED OCCUPAZIONE TEMPORANEA

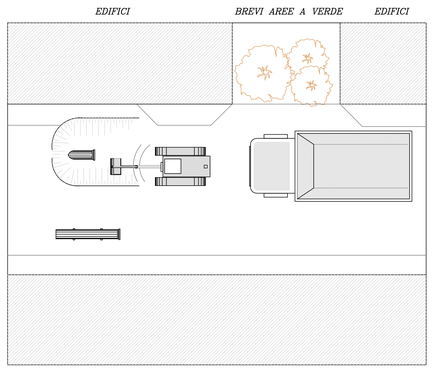

PRESCRIZIONI GENERALI POSA TUBAZIONI

- VALUTARE LA PRESENZA E LA POSSIBILE INTERFERENZA DI ALTRE RETI (ACQUA, GAS ETC...)
- EVITARE DI OSTACOLARE CON MATERIALI DEPOSITATI LE RAMPE DI ACCESSO AGLI SCAVI
- VALUTARE ATTENTAMENTE LA CONSISTENZA DEL FONDO DELLO SCAVO IN PRESENZA DI FALDA D'ACQUA
- APPLICARE LE ARMATURE DI SOSTEGNO DELLE PARETI QUANDO LA PROFONDITA' DELLO SCAVO SUPERA 1.50 m. E QUANDO LA CONSISTENZA DEL TERRENO NON DA' SUFFICIENTI GARANZIE DI STABILITA'

— N.B. —

SI PRESCRIVE CHE IL NUMERO, L'UBICAZIONE DEI MEZZI E DEI DISPOSITIVI SEGNALETICI DA SISTEMARE SIANO IN FUNZIONE DELL'ENTITA' DEI RISCHI E DEI PERICOLI O DELLE DIMENSIONI DELL'AREA OGGETTO DELL'INTERVENTO

SEZIONE DI AVANZAMENTO FRONTE DI SCAVO

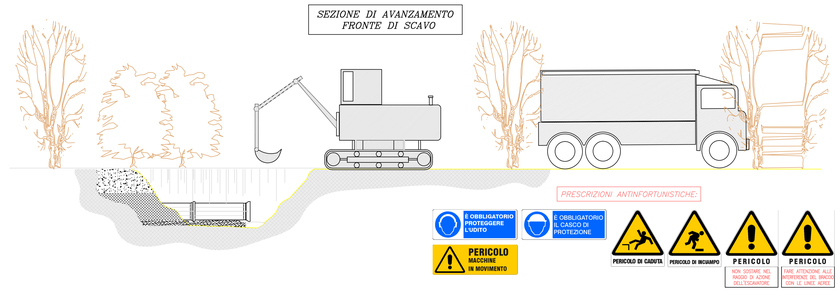

PLANIMETRIA CANTIERE MOBILE TIPO A

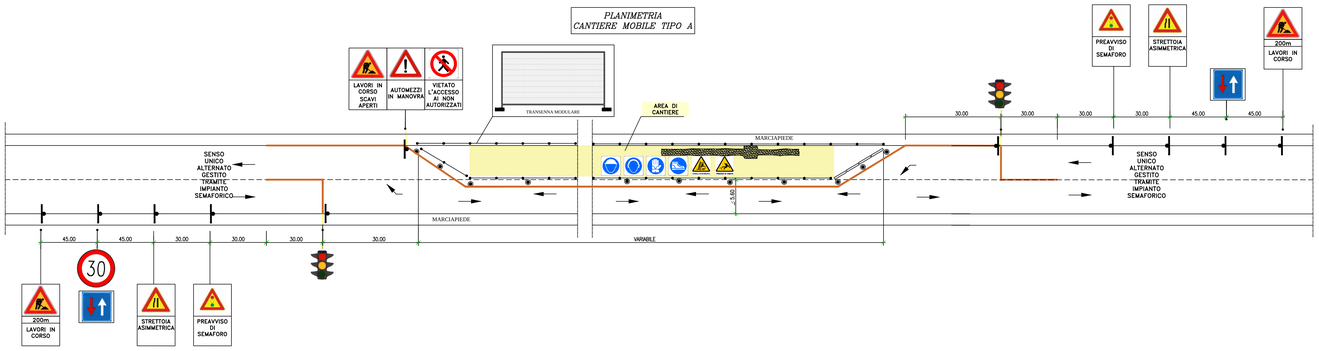

PLANIMETRIA CANTIERE MOBILE TIPO B

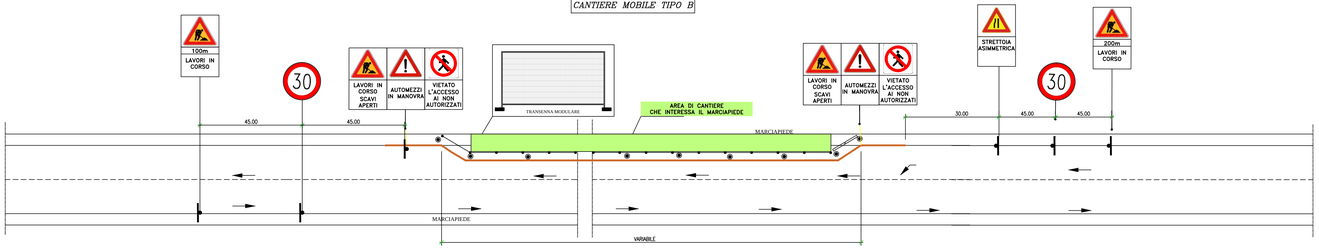

PLANIMETRIA CANTIERE MOBILE TIPO C

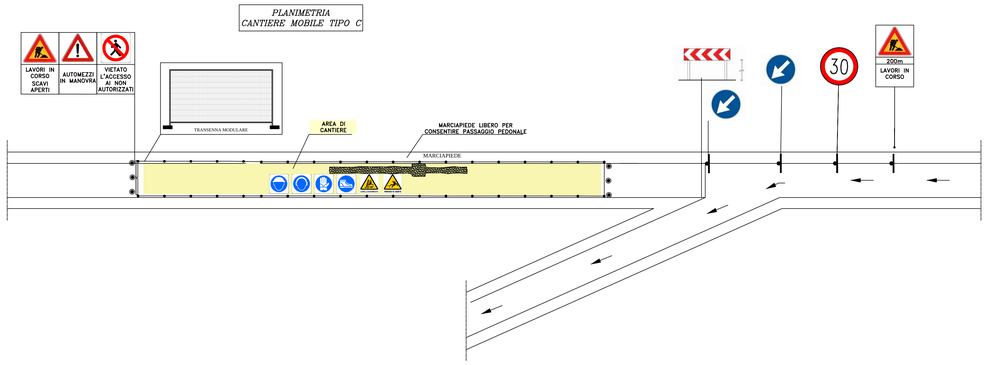

- SEGNALAZIONI LUMINOSE
- BARRIERE TIPO NEW-JERSEY
- LIMITAZIONE AREA DI CANTIERE CON TRANSENNE MODULARI
- SEGNALETICA ORIZZONTALE TEMPORANEA SOLO PER LAVORI DI DURATA >7gg

PRESCRIZIONI GENERALI

1 - Lo scavo deve essere segnalato con mezzi luminosi per tutte le 24 ore;
2 - Divieto di scavi aperti nei turni non lavorativi;
3 - Tutti i segnali devono essere rifrangenti per la viabilità notturna;
4 - I semafori devono essere a funzionamento automatico.

PLANIMETRIA Area di cantiere

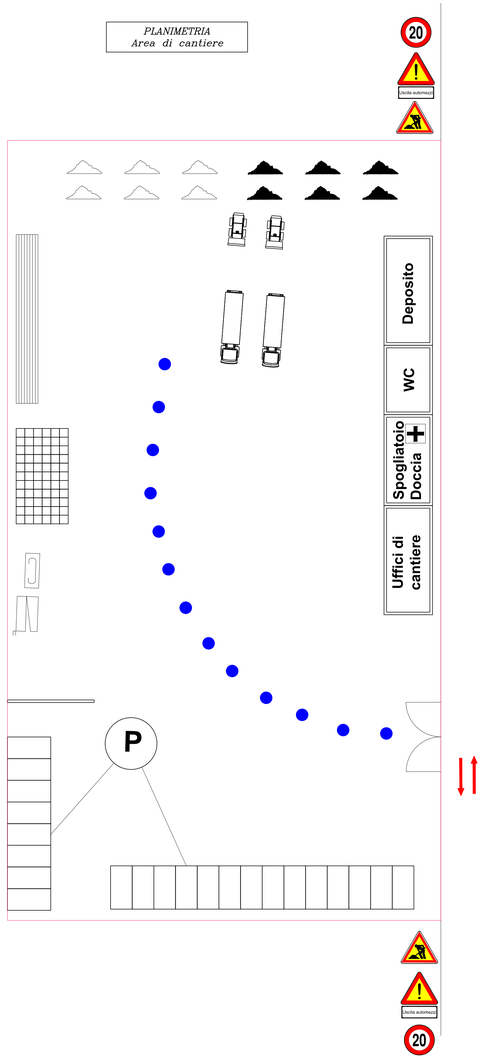

LEGENDA	
	Recinzione fissa
	Viabilità esistente
	Stoccaggio materiali sciolti
	Stoccaggio materiali di risulta
	Stoccaggio tubazioni e pozzetti
	Stoccaggio pozzetti
	Banco ferraioli
	Cesoia
	Cassetta pronto soccorso
D.P.I.	Dispositivi di protezione individuale
	Percorso mezzi di cantiere
P	Parcheggio auto e mezzi

Ambito Distrettuale Sarnese Vesuviano
Legge 02/12/2015

REGIONE CAMPANIA — GORI

PROTOCOLLO D'INTESA REGIONE CAMPANIA, COMUNE DI NOCERA INFERIORE, ENTE D'AMBITO SARNESE-VESUVIANO, GORI SpA
PROT. N. 17853 DEL 19/04/2018

COMUNE DI NOCERA INFERIORE
COMPLETAMENTO DELLA RETE FOGNARIA
1° LOTTO - STRALCIO A

GORI	INT 7308	PROGETTO ESECUTIVO
INGEGNERIA Il Responsabile ing. Domenico Cesare	Elaborato: M6 Scala:	Titolo: **PLANIMETRIE DELLE AREE DI CANTIERE**
COLLABORATORI	CONSULENZA	

Revisione	Motivo della revisione	Data
0	EMISSIONE PER APPROVAZIONE	Settembre 2019
1	VERIFICA PROGETTO	Ottobre 2019

IL PROGETTISTA: ing. Domenico Cesare
IL RUP